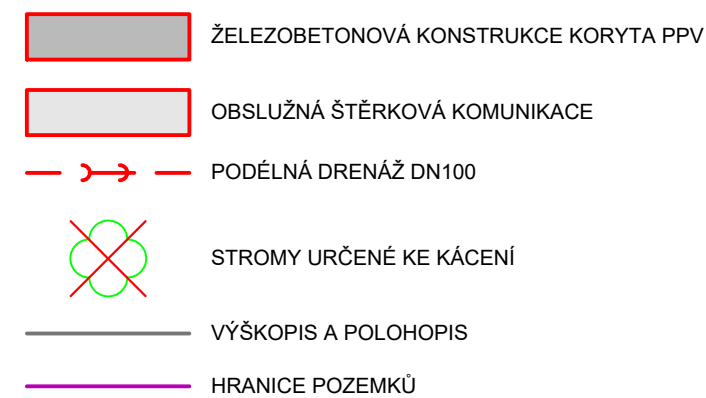
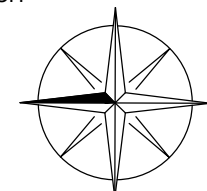
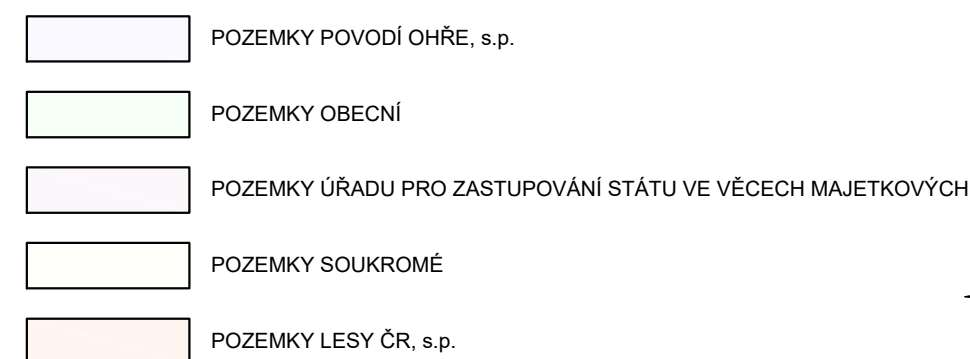


KATASTRÁLNÍ SITUAČNÍ VÝKRES M 1:250






LEGENDA POZEMKŮ




UPOZORNĚNÍ

- PODZEMNÍ VEDENÍ JSOU ZAKRESLENA INFORMATIVNĚ PODLE MAPOVÝCH PODKLADŮ A VYJÁDRĚNÍ SPRÁVČŮ
- PŘED ZAHÁJENÍM VÝKOPÝCH PRACÍ MUSÍ INVESTITOR OBJEDNAT VYTÝČENÍ VŠECH VEDENÍ NA MÍSTĚ
- PRACOVNÍ STAVBY BUDOU PROKAZATELNĚ, ZÁPÍSEM VE STAVEBNÍM DENÍKU, SEZNÁMENÍ S ULOŽENÍM
- PODZEMNÍ VEDENÍ A SE ZPŮSOBEM VÝKOPÝCH PRACÍ, ZEJMÉNA V BLÍZKOSTI KABELŮ
- PŘED ZAHÁJENÍM VÝKOPÝCH PRACÍ JE NUTNO VYTÝČIT HRANICE POZEMKŮ.

SOUŘADNICOVÝ SYSTÉM S-JTSK
VÝŠKOVÝ SYSTÉM BALŤ PO VYROVNÁNÍ

5				
4				
3				
2	ČISTOPIS	27.7.2021	Ing. T. DARIVČÁK	
1	DRUHÉ VYDÁNÍ	28.5.2021	Ing. T. DARIVČÁK	
0	PRVNÍ VYDÁNÍ	1.2.2021	Ing. T. DARIVČÁK	
ZMĚNA Č.	POPIS ZMĚNY	DATUM	KONTROLOVAL	PODPIS

VYPRACOVAL	KONTROLOVAL	ZODP.PROJ.	HIP	 VP PROJEKTING s.r.o. autorizovaná projekční a inženýrská kancelář Plzeňského 3, 120 00 Praha 2 Povězovna: Kolová 2, 360 01 Karlovy Vary IČO: 63367607, DIČ: CZ-63367607 Dřiztel certifikuje ISO 9001
Ing.T. DARIVČÁK	P. JANOUEŠEK	Ing.J.ŠINTÁK	Ing.J.ŠINTÁK	
<i>Darivčák</i>	<i>Janošek</i>	<i>Šinták</i>	<i>Šinták</i>	
St.Ú. - MAGISTRÁT MĚSTA CHOMUTOV - ODBOR ŽIVOTNÍHO PROSTŘEDÍ				
INVESTOR: POVOĐI OHŘE s.p., BEZRUČOVA 4219, 430 03 CHOMUTOV				FORMÁT 10xA4 ÚČEL DSP+DPS DATUM 07/2021 MĚŘÍTKO 1:250 kótováno v m Č. ZAKÁZKY VP 04/04/2018 Č. VÝKRESU
STAVBA : <div style="text-align: center;"> PPV KP ZAHRADNÍ ODKRYTÍ KORYTA </div>				C.4
OBSAH: DOKUMENTACE PRO STAVEBNÍ POVOLENÍ A PRO PROVÁDĚNÍ STAVBY KATASTRÁLNÍ SITUÁČNÍ VÝKRES				